ΥΠΟΜΝΗΜΑ

- ▨ Άοπλο σκυρόδεμα καθαριότητας C12/15
- ▨ Οπλισμένο σκυρόδεμα C30/37 με οπλισμό B500C
- ▨ Φυσικό έδαφος
- ▨ Επίχωση με κατάλληλα υλικά (Βλέπε Σχ.4 Κατασκευαστικές Λεπτομέρειες)
- — Διαμορφωμένο έδαφος
- - - Φυσικό έδαφος
- — — Οριοθέτηση ρέματος
- —·— Άξονας ροής
- — Πασσαλοσανίδα
- - - Όριο τοιχίου εκκλησίας
- - - Γεωύφασμα διαχωρισμού υλικών
- Προστατευτικό κιγκλίδωμα και κανάλι απορροής ομβρίων οδού

ΔΙΑΤΟΜΗ Δ0

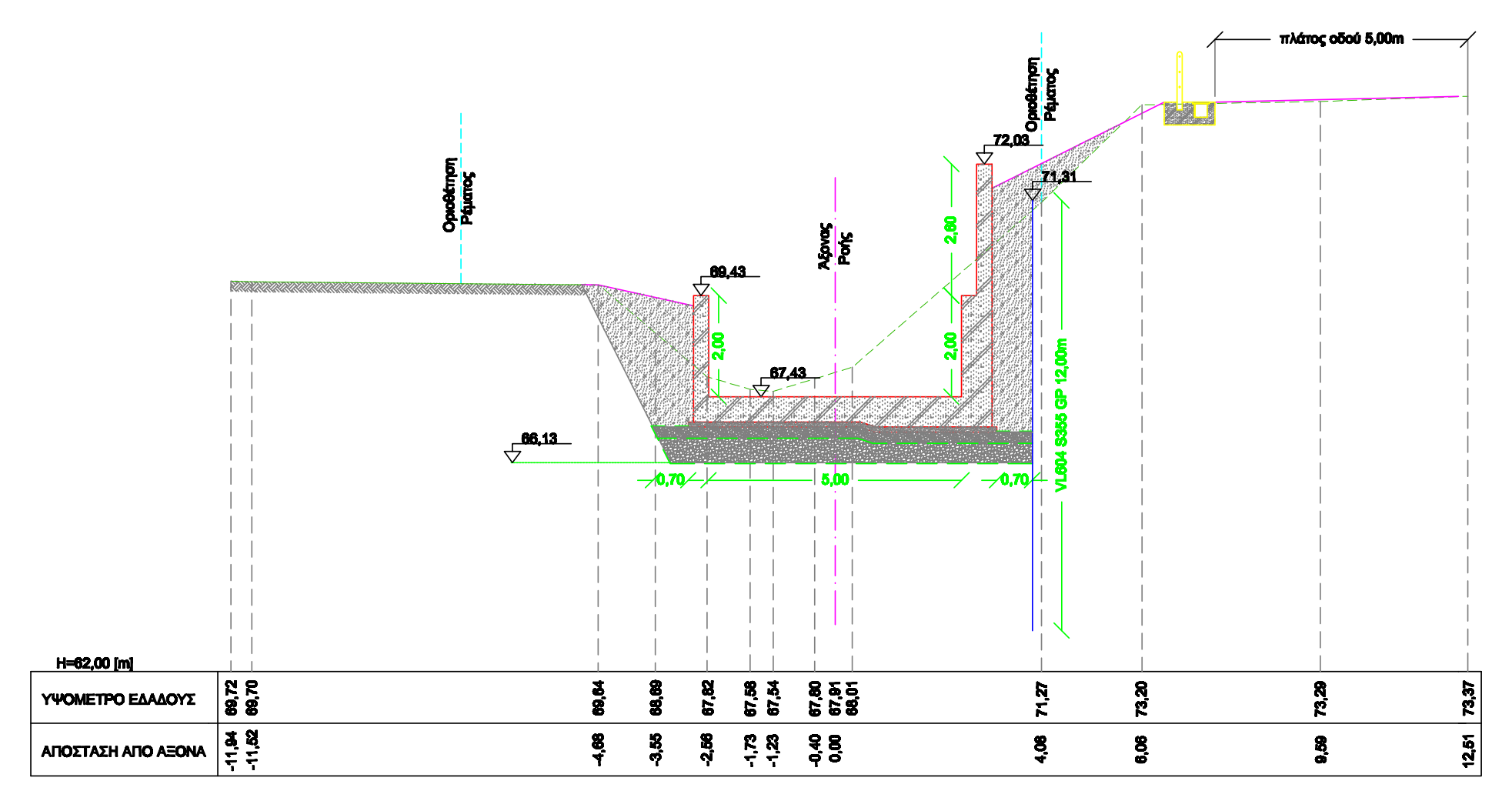
Οριοθέτηση Ρέματος
Άξονας Ροής
Οριοθέτηση Ρέματος
πλάτος οδού 5,00m
72,03
71,31
69,43
67,43
66,13
2,60
2,00
2,00
0,70
5,00
0,70
VL604 S355 GP 12,00m
H=62,00 [m]
ΥΨΟΜΕΤΡΟ ΕΔΑΦΟΥΣ 69,72 69,70 69,64 68,69 67,82 67,58 67,54 67,80 67,91 68,01 71,27 73,20 73,29 73,37
ΑΠΟΣΤΑΣΗ ΑΠΟ ΑΞΟΝΑ -11,94 -11,52 -4,66 -3,55 -2,56 -1,73 -1,23 -0,40 0,00 4,08 6,06 9,59 12,51

ΔΙΑΤΟΜΗ Δ01

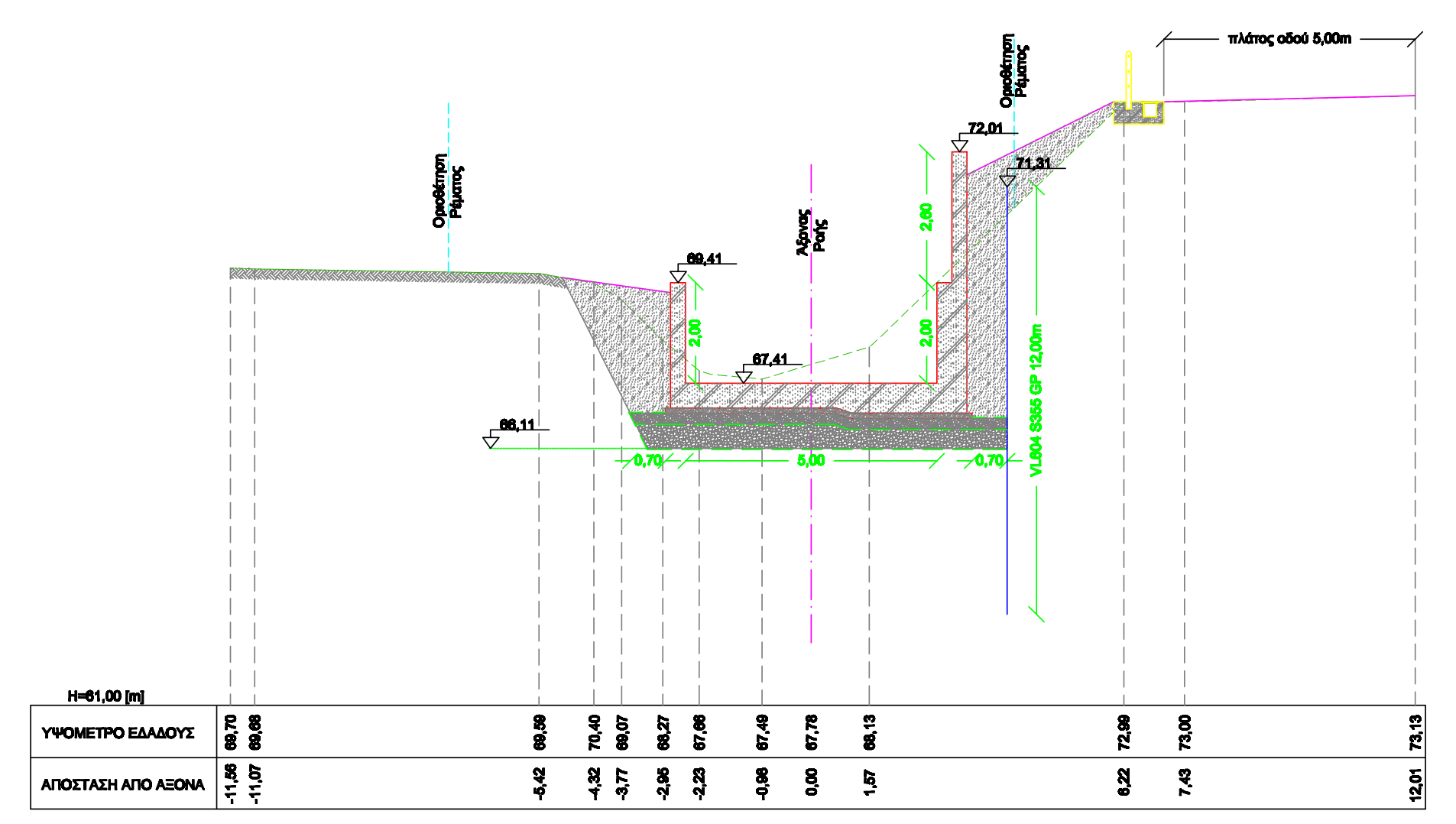
Οριοθέτηση Ρέματος
Άξονας Ροής
Οριοθέτηση Ρέματος
πλάτος οδού 5,00m
72,01
71,31
69,41
67,41
66,11
2,60
2,00
2,00
0,70
5,00
0,70
VL604 S355 GP 12,00m
H=61,00 [m]
ΥΨΟΜΕΤΡΟ ΕΔΑΦΟΥΣ 69,70 69,68 69,59 70,40 69,07 68,27 67,66 67,49 67,76 68,13 72,99 73,00 73,13
ΑΠΟΣΤΑΣΗ ΑΠΟ ΑΞΟΝΑ -11,56 -11,07 -5,42 -4,32 -3,77 -2,95 -2,23 -0,96 0,00 1,57 6,22 7,43 12,01

ΔΙΑΤΟΜΗ Δ02

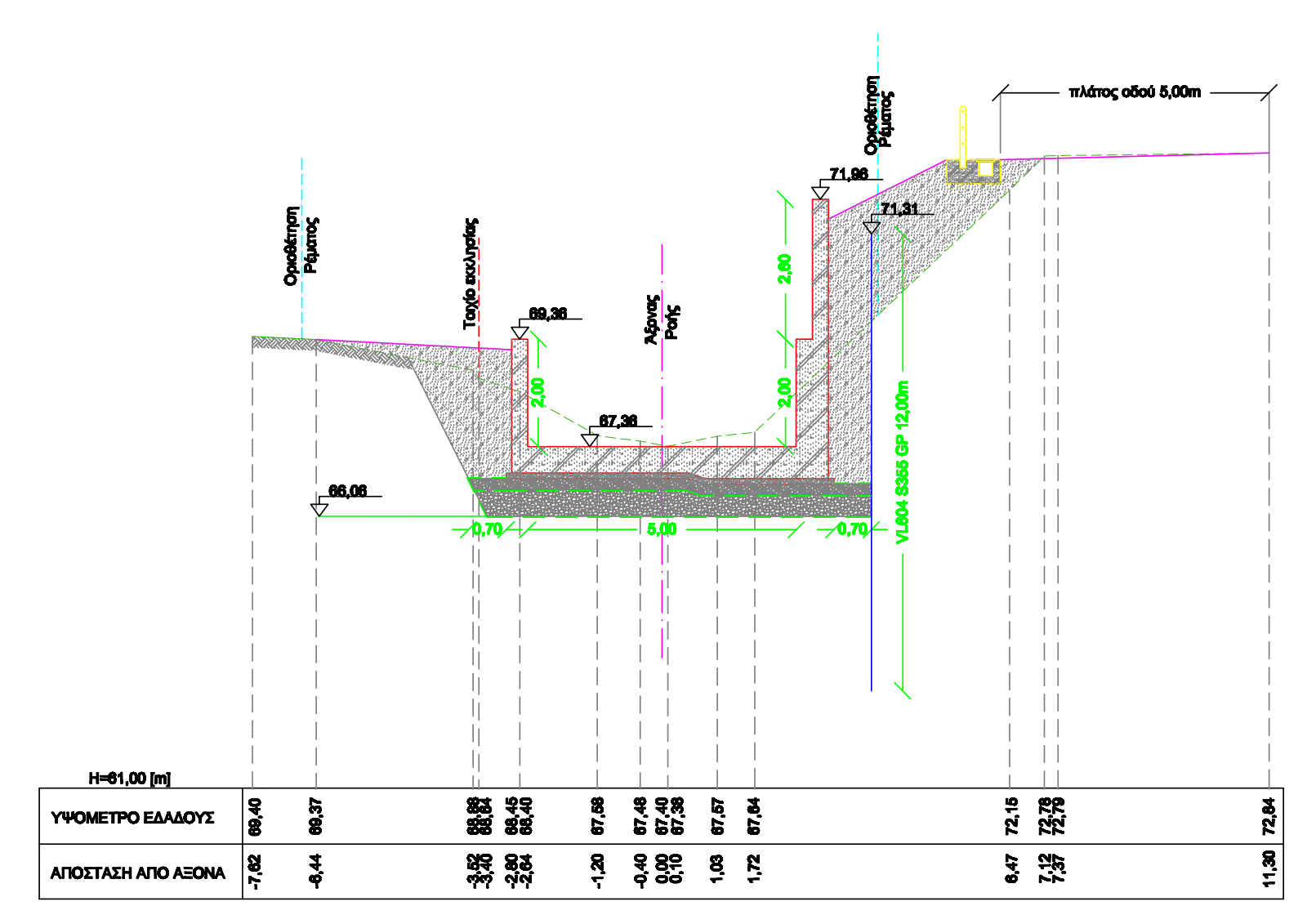
Οριοθέτηση Ρέματος
Τοιχίο εκκλησίας
Άξονας Ροής
Οριοθέτηση Ρέματος
πλάτος οδού 5,00m
71,96
71,31
69,36
67,36
66,06
2,60
2,00
2,00
0,70
5,00
0,70
VL604 S355 GP 12,00m
H=61,00 [m]
ΥΨΟΜΕΤΡΟ ΕΔΑΦΟΥΣ 69,40 69,37 68,88 68,84 68,45 68,40 67,58 67,48 67,40 67,38 67,57 67,64 72,15 72,78 72,79 72,84
ΑΠΟΣΤΑΣΗ ΑΠΟ ΑΞΟΝΑ -7,62 -6,44 -3,52 -3,40 -2,80 -2,64 -1,20 -0,40 0,00 0,10 1,03 1,72 6,47 7,12 7,37 11,30

ΔΙΑΤΟΜΗ Δ03

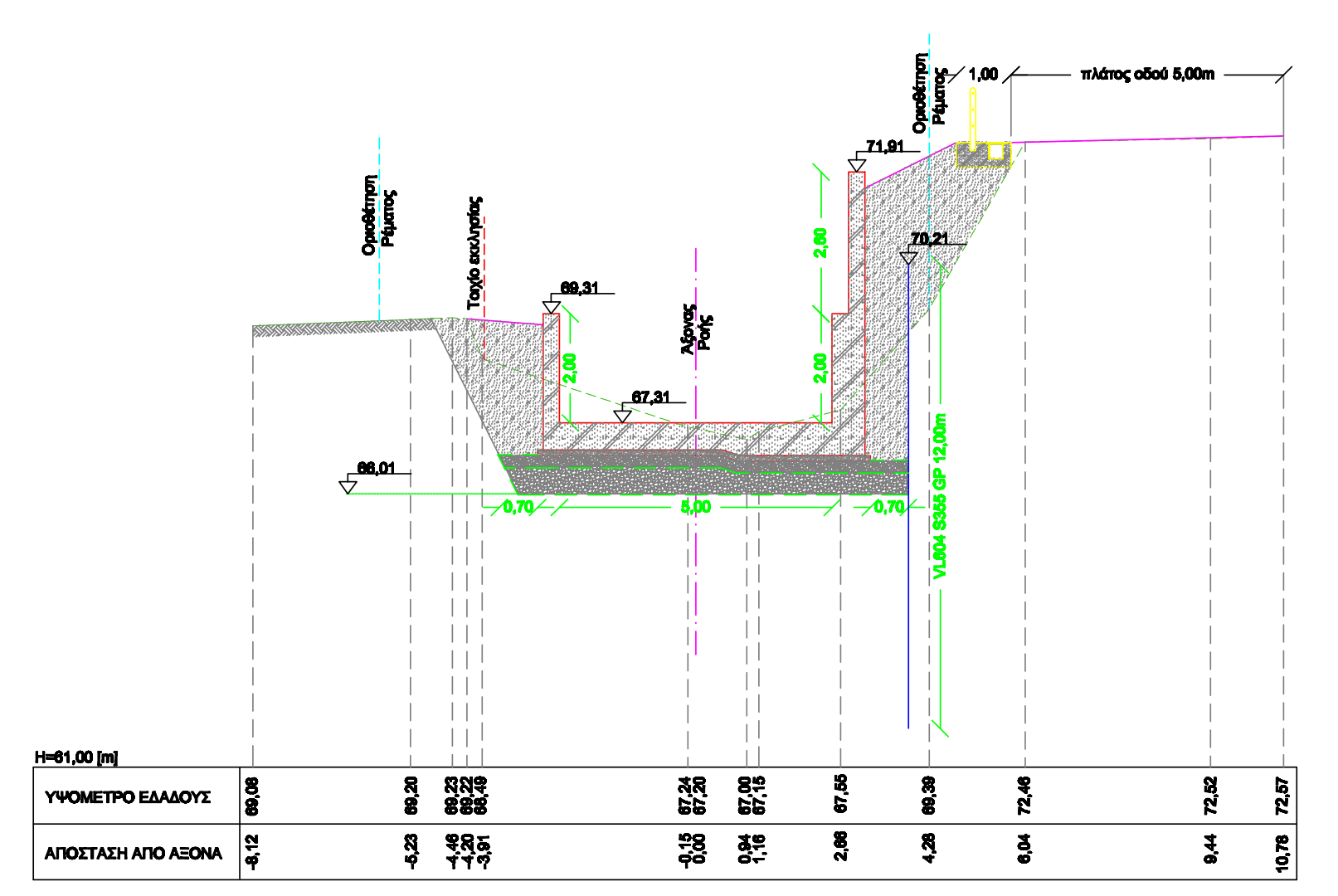
Οριοθέτηση Ρέματος
Τοιχίο εκκλησίας
Άξονας Ροής
Οριοθέτηση Ρέματος
1,00
πλάτος οδού 5,00m
71,91
70,21
69,31
67,31
66,01
2,60
2,00
2,00
0,70
5,00
0,70
VL604 S355 GP 12,00m
H=61,00 [m]
ΥΨΟΜΕΤΡΟ ΕΔΑΦΟΥΣ 69,08 69,20 69,23 69,22 68,49 67,24 67,20 67,00 67,15 67,55 69,39 72,46 72,52 72,57
ΑΠΟΣΤΑΣΗ ΑΠΟ ΑΞΟΝΑ -8,12 -5,23 -4,46 -4,20 -3,91 -0,15 0,00 0,94 1,16 2,66 4,28 6,04 9,44 10,78

ΔΙΑΤΟΜΗ Δ04

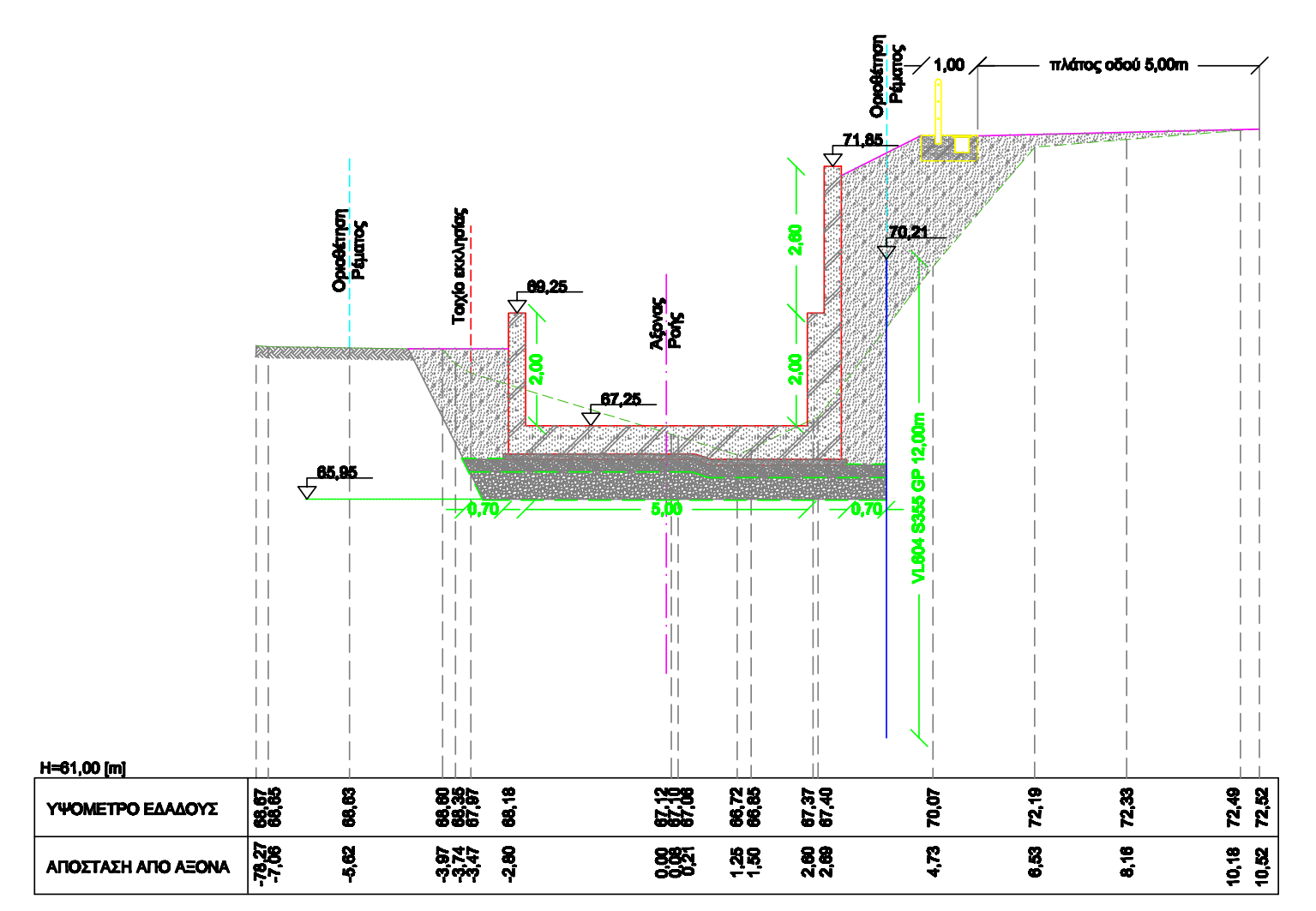
Οριοθέτηση Ρέματος
Τοιχίο εκκλησίας
Άξονας Ροής
Οριοθέτηση Ρέματος
1,00
πλάτος οδού 5,00m
71,85
70,21
69,25
67,25
65,95
2,60
2,00
2,00
0,70
5,00
0,70
VL604 S355 GP 12,00m
H=61,00 [m]
ΥΨΟΜΕΤΡΟ ΕΔΑΦΟΥΣ 68,67 68,65 68,63 68,60 68,35 67,87 68,18 67,12 67,10 67,08 66,72 66,85 67,37 67,40 70,07 72,19 72,33 72,49 72,52
ΑΠΟΣΤΑΣΗ ΑΠΟ ΑΞΟΝΑ -78,27 -7,06 -5,62 -3,97 -3,74 -3,47 -2,80 0,00 0,08 0,21 1,25 1,50 2,60 2,69 4,73 6,53 8,16 10,18 10,52

ΔΙΑΤΟΜΗ Δ05

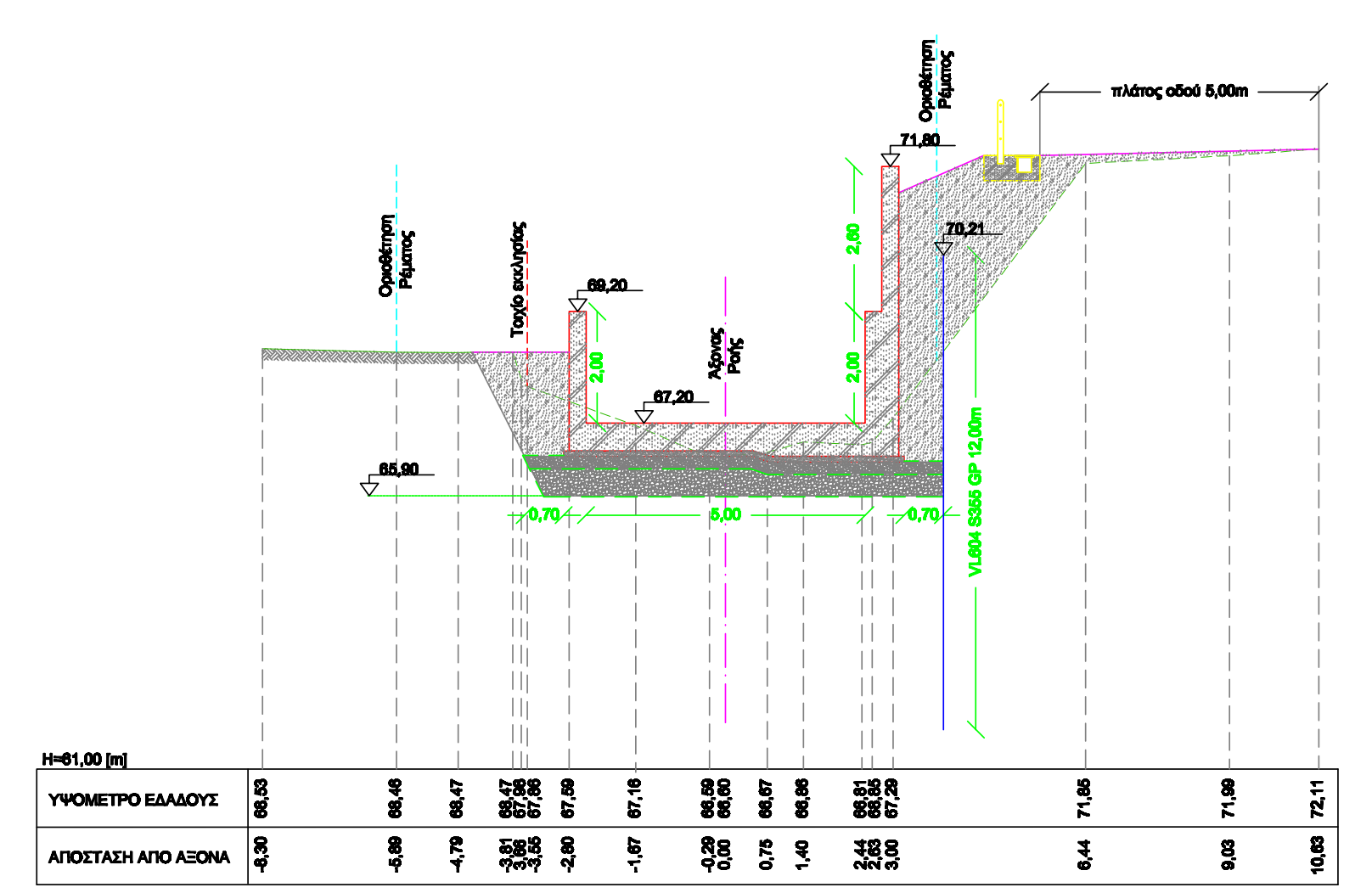
Οριοθέτηση Ρέματος
Τοιχίο εκκλησίας
Άξονας Ροής
Οριοθέτηση Ρέματος
πλάτος οδού 5,00m
71,80
70,21
69,20
67,20
65,90
2,60
2,00
2,00
0,70
5,00
0,70
VL604 S355 GP 12,00m
H=61,00 [m]
ΥΨΟΜΕΤΡΟ ΕΔΑΦΟΥΣ 68,53 68,48 68,47 68,47 67,98 67,86 67,59 67,16 66,59 66,60 66,67 66,86 66,81 66,85 67,29 71,85 71,99 72,11
ΑΠΟΣΤΑΣΗ ΑΠΟ ΑΞΟΝΑ -8,30 -5,89 -4,79 -3,61 -3,66 -3,55 -2,80 -1,67 -0,29 0,00 0,75 1,40 2,44 2,63 3,00 6,44 9,03 10,63

ΔΙΑΤΟΜΗ Δ06

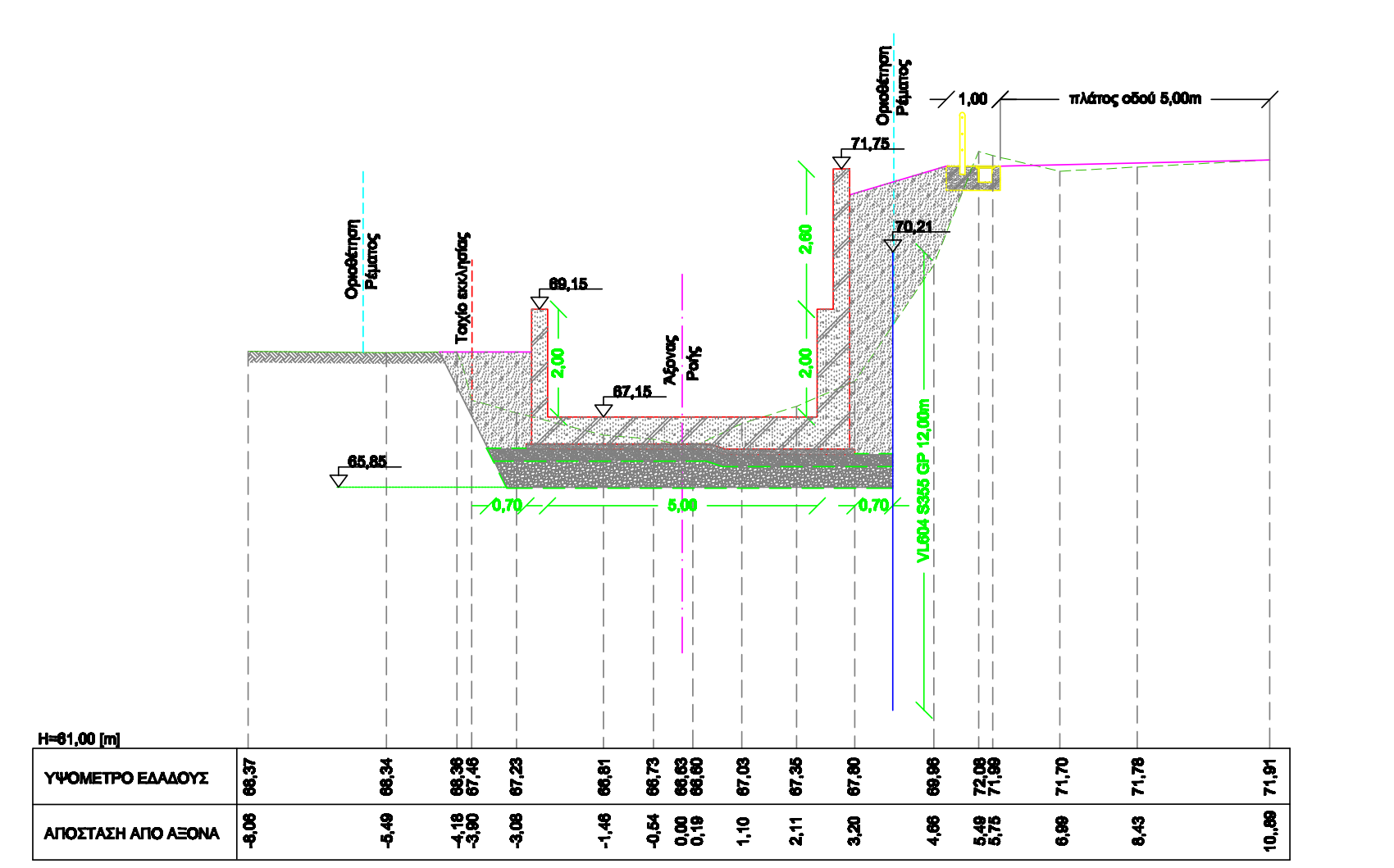
Οριοθέτηση Ρέματος
Τοιχίο εκκλησίας
Άξονας Ροής
Οριοθέτηση Ρέματος
1,00
πλάτος οδού 5,00m
71,75
70,21
69,15
67,15
65,85
2,60
2,00
2,00
0,70
5,00
0,70
VL604 S355 GP 12,00m
H=61,00 [m]
ΥΨΟΜΕΤΡΟ ΕΔΑΦΟΥΣ 68,37 68,34 68,36 67,46 67,23 66,61 66,73 66,63 66,60 67,03 67,35 67,80 69,86 72,08 71,99 71,70 71,78 71,91
ΑΠΟΣΤΑΣΗ ΑΠΟ ΑΞΟΝΑ -8,06 -5,49 -4,18 -3,90 -3,08 -1,46 -0,54 0,00 0,19 1,10 2,11 3,20 4,66 5,49 5,75 6,99 8,43 10,89

ΔΙΑΤΟΜΗ Δ07

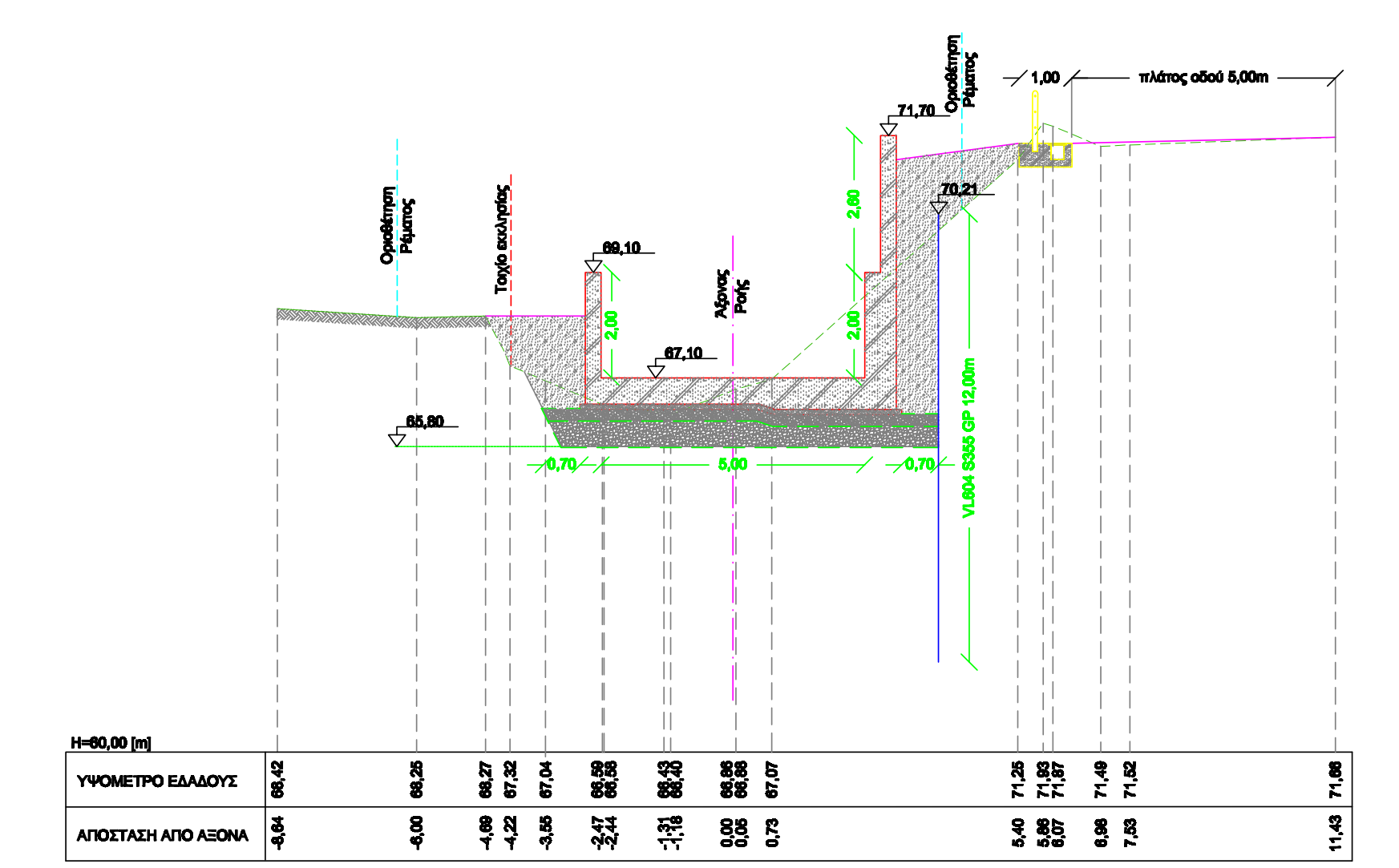
Οριοθέτηση Ρέματος
Τοιχίο εκκλησίας
Άξονας Ροής
Οριοθέτηση Ρέματος
1,00
πλάτος οδού 5,00m
71,70
70,21
69,10
67,10
65,80
2,60
2,00
2,00
0,70
5,00
0,70
VL604 S355 GP 12,00m
H=60,00 [m]
ΥΨΟΜΕΤΡΟ ΕΔΑΦΟΥΣ 68,42 68,25 68,27 67,32 67,04 66,59 66,58 66,43 66,40 66,86 66,88 67,07 71,25 71,93 71,87 71,49 71,52 71,86
ΑΠΟΣΤΑΣΗ ΑΠΟ ΑΞΟΝΑ -8,64 -6,00 -4,69 -4,22 -3,55 -2,47 -2,44 -1,31 -1,18 0,00 0,06 0,73 5,40 5,86 6,07 6,98 7,53 11,43

ΔΙΑΤΟΜΗ Σ14

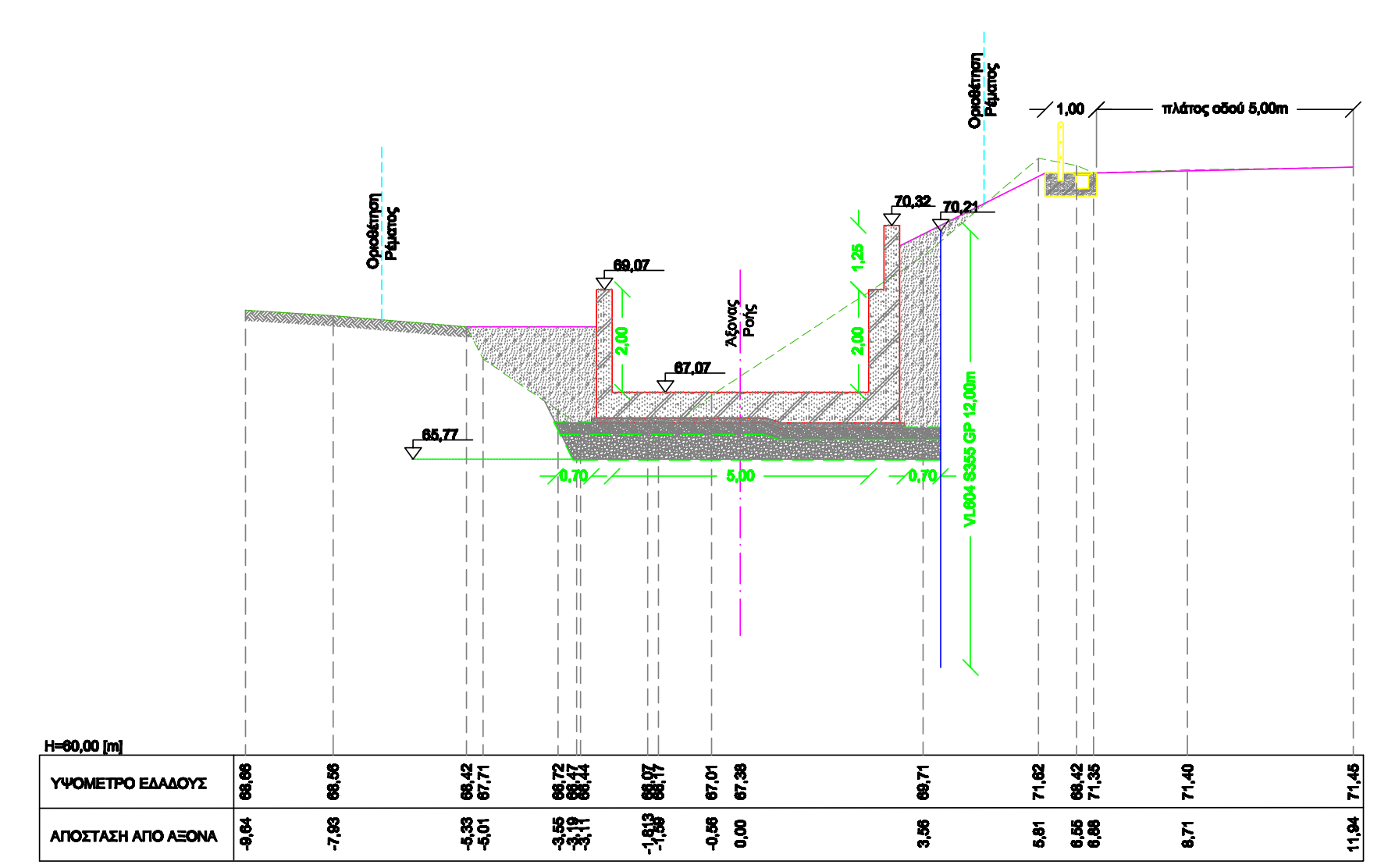
Οριοθέτηση Ρέματος
Άξονας Ροής
Οριοθέτηση Ρέματος
1,00
πλάτος οδού 5,00m
70,32
70,21
69,07
67,07
65,77
1,25
2,00
2,00
0,70
5,00
0,70
VL604 S355 GP 12,00m
H=60,00 [m]
ΥΨΟΜΕΤΡΟ ΕΔΑΦΟΥΣ 68,86 68,56 68,42 67,71 66,72 66,47 66,44 66,07 66,17 67,01 67,38 69,71 71,62 68,42 71,35 71,40 71,45
ΑΠΟΣΤΑΣΗ ΑΠΟ ΑΞΟΝΑ -9,64 -7,93 -5,33 -5,01 -3,55 -3,19 -3,11 -1,613 -1,36 -0,56 0,00 3,56 5,81 6,55 6,86 8,71 11,94

ΔΙΑΤΟΜΗ Σ15

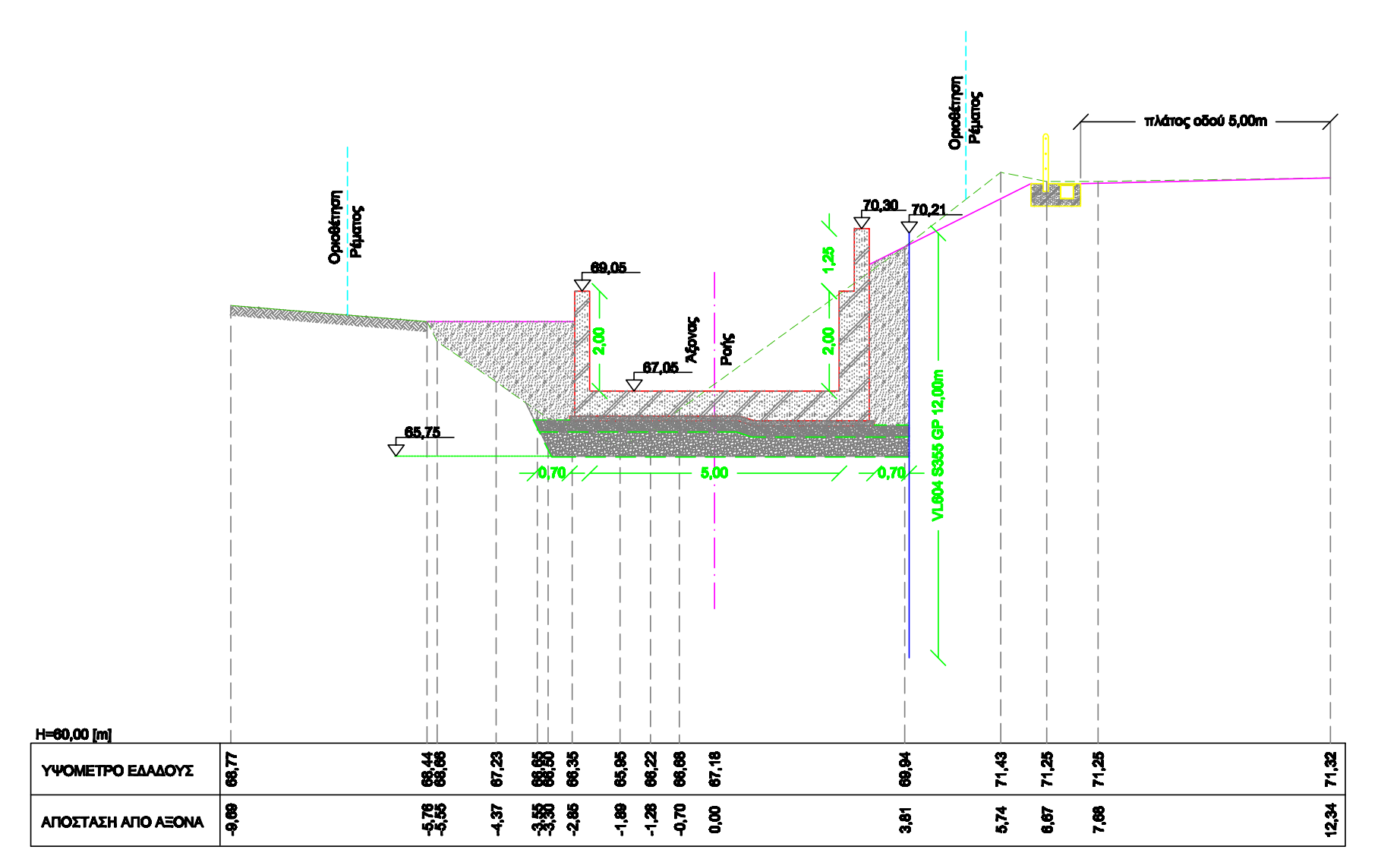
Οριοθέτηση Ρέματος
Άξονας Ροής
Οριοθέτηση Ρέματος
πλάτος οδού 5,00m
70,30
70,21
69,05
67,05
65,75
1,25
2,00
2,00
0,70
5,00
0,70
VL604 S355 GP 12,00m
H=60,00 [m]
ΥΨΟΜΕΤΡΟ ΕΔΑΦΟΥΣ 68,77 68,44 68,86 67,23 66,85 66,50 66,35 65,95 66,22 66,88 67,18 69,94 71,43 71,25 71,26 71,32
ΑΠΟΣΤΑΣΗ ΑΠΟ ΑΞΟΝΑ -9,69 -5,76 -5,55 -4,37 -3,55 -3,30 -2,85 -1,89 -1,28 -0,70 0,00 3,81 5,74 6,67 7,66 12,34

ΕΛΛΗΝΙΚΗ ΔΗΜΟΚΡΑΤΙΑ
ΠΕΡΙΦΕΡΕΙΑ ΚΕΝΤΡΙΚΗΣ ΜΑΚΕΔΟΝΙΑΣ

ΔΗΜΟΣ ΠΥΛΑΙΑΣ

ΓΕΩΣΤΑΤΙΚΗ ΜΕΛΕΤΗ ΑΝΤΙΣΤΗΡΙΞΗΣ ΤΜΗΜΑΤΟΣ ΟΔΟΥ ΑΓΙΟΥ ΧΡΙΣΤΟΦΟΡΟΥ

ΣΤΑΤΙΚΗ ΜΕΛΕΤΗ

ΘΕΜΑ : ΔΙΑΤΟΜΕΣ ΤΕΧΝΙΚΟΥ		ΚΛΙΜΑΚΑ	1:100
BAM002B		ΑΡ. ΣΧΕΔΙΟΥ	3
ΜΕΛΕΤΗΘΗΚΕ	ΕΛΕΓΧΘΗΚΕ	ΘΕΩΡΗΘΗΚΕ	
ΑΡΑΜΠΕΛΟΣ ΝΙΚΟΛΑΟΣ Πολιτικος Μηχανικός			

ΘΕΣΣΑΛΟΝΙΚΗ
ΜΑΪΟΣ 2017

Ψηφιακά υπογεγραμμένο από PASCHALIA ARAKA
Ημερομηνία: 2018.06.05 09:58:19 EEST
Αιτία: ΑΚΡΙΒΕΣ ΑΝΤΙΓΡΑΦΟ