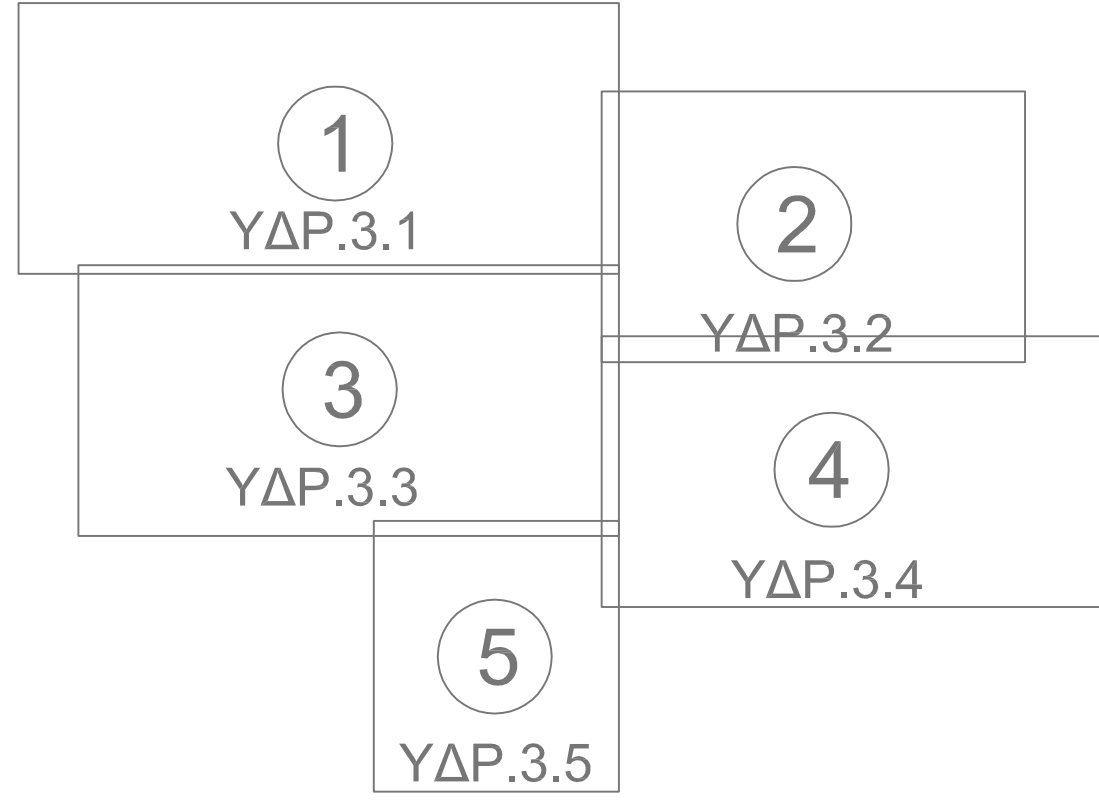
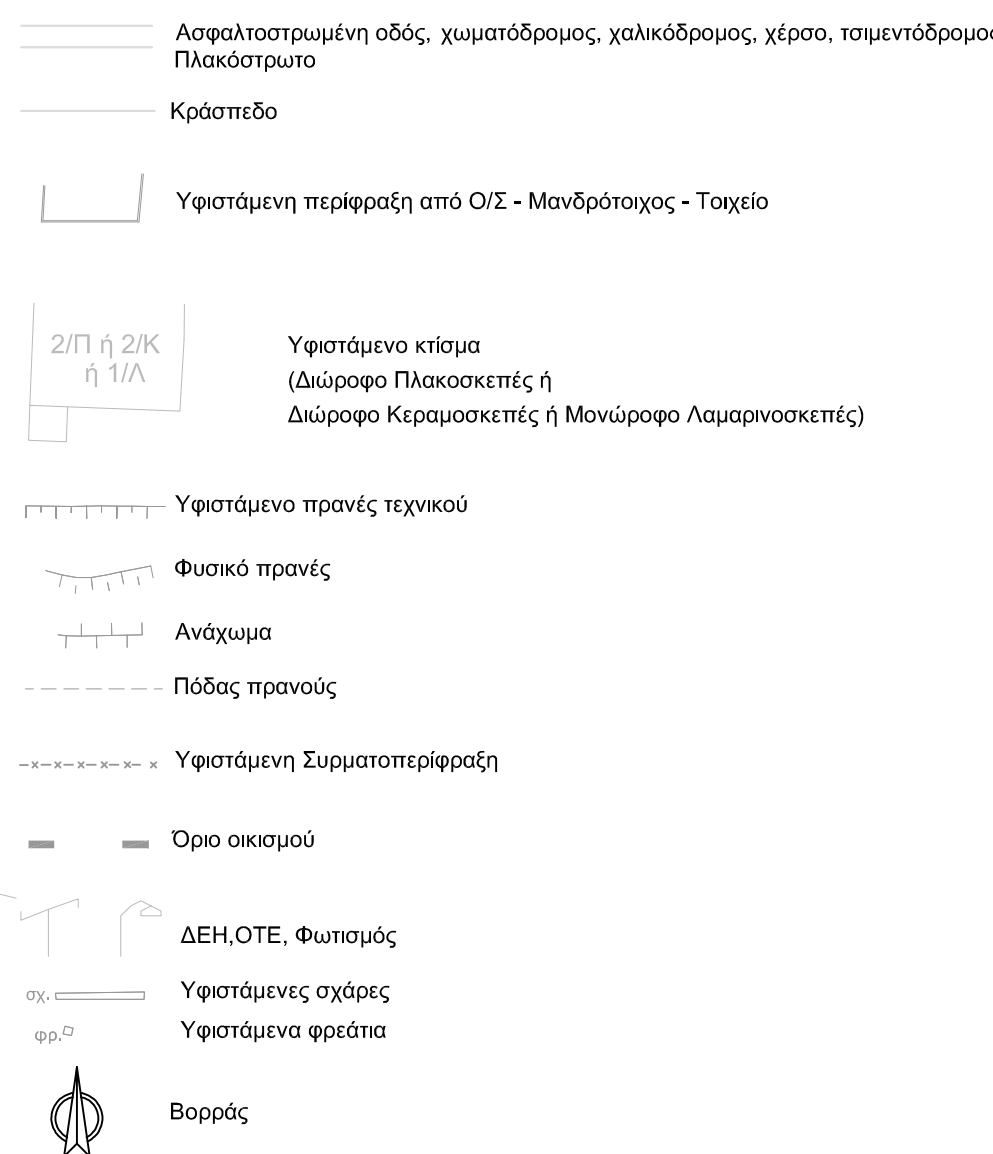


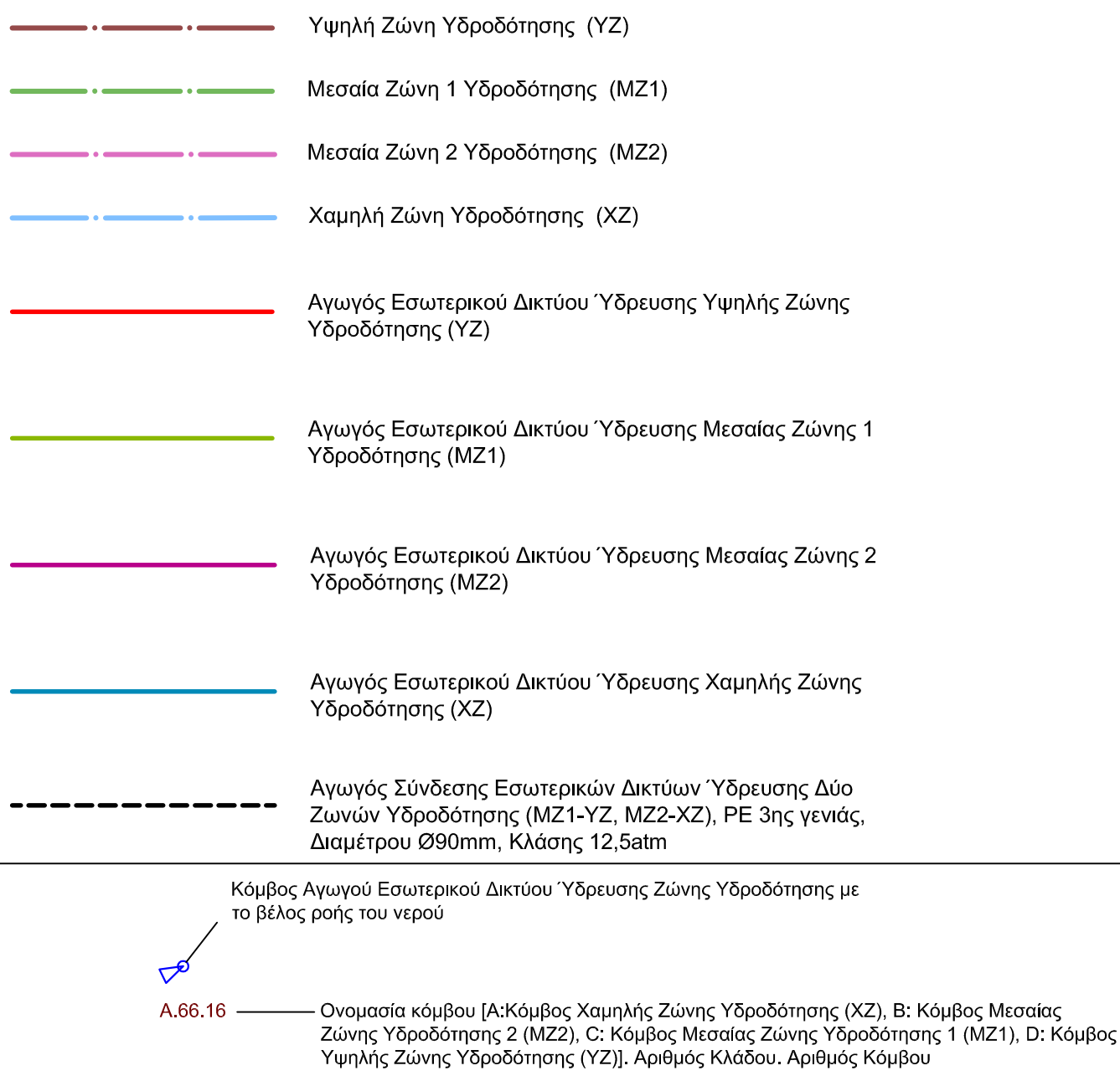
ΚΑΤΑΝΟΜΗ ΠΙΝΑΚΙΔΩΝ ΕΠΙΜΕΡΟΥΣ ΟΡΙΖΟΝΤΙΟΓΡΑΦΙΩΝ



ΥΠΟΜΝΗΜΑ ΥΦΙΣΤΑΜΕΝΗΣ ΚΑΤΑΣΤΑΣΗΣ - ΤΟΠΟΓΡΑΦΙΚΗ ΑΠΟΤΥΠΩΣΗ



ΥΠΟΜΝΗΜΑ ΠΡΟΤΕΙΝΟΜΕΝΟΥ ΔΙΚΤΥΟΥ ΥΔΡΕΥΣΗΣ



**ΕΛΛΗΝΙΚΗ ΔΗΜΟΚΡΑΤΙΑ**  
**ΠΕΡΙΦΕΡΕΙΑ ΚΕΝΤΡΙΚΗΣ ΜΑΚΕΔΟΝΙΑΣ**  
**ΠΕΡΙΦΕΡΕΙΑΚΗ ΕΝΟΤΗΤΑ ΘΕΣΣΑΛΟΝΙΚΗΣ**  
**Δ.Ε.Υ.Α. ΠΥΛΑΙΑΣ - ΧΟΡΤΙΑΤΗ**

ΑΡ. ΕΡΓΟΥ: ΑΡ. ΜΕΛΕΤΗΣ:

**ΜΕΛΕΤΗ:**  
**«ΑΝΤΙΚΑΤΑΣΤΑΣΗ ΕΣΩΤΕΡΙΚΟΥ ΔΙΚΤΥΟΥ ΥΔΡΕΥΣΗΣ ΣΤΗ ΔΗΜΟΤΙΚΗ ΚΟΙΝΟΤΗΤΑ ΑΣΒΕΣΤΟΧΩΡΙΟΥ ΤΟΥ ΔΗΜΟΥ ΠΥΛΑΙΑΣ-ΧΟΡΤΙΑΤΗ»**

**ΤΙΤΛΟΣ ΣΧΕΔΙΟΥ:**  
**ΓΕΝΙΚΗ ΟΡΙΖΟΝΤΙΟΓΡΑΦΙΑ ΠΡΟΤΕΙΝΟΜΕΝΩΝ ΕΣΩΤΕΡΙΚΩΝ ΔΙΚΤΥΩΝ ΥΔΡΕΥΣΗΣ ΤΕΣΣΑΡΩΝ (4) ΖΩΝΩΝ ΥΔΡΟΔΟΤΗΣΗΣ**

ΚΑΤΗΓΟΡΙΑ ΜΕΛΕΤΗΣ: ΥΔΡΑΥΛΙΚΗ ΑΡΙΘΜΟΣ ΣΧΕΔΙΟΥ: ΥΔΡ.1

ΗΜΕΡΟΜΗΝΙΑ: ΙΑΝΟΥΑΡΙΟΣ 2019 ΚΛΙΜΑΚΑ: 1:2000

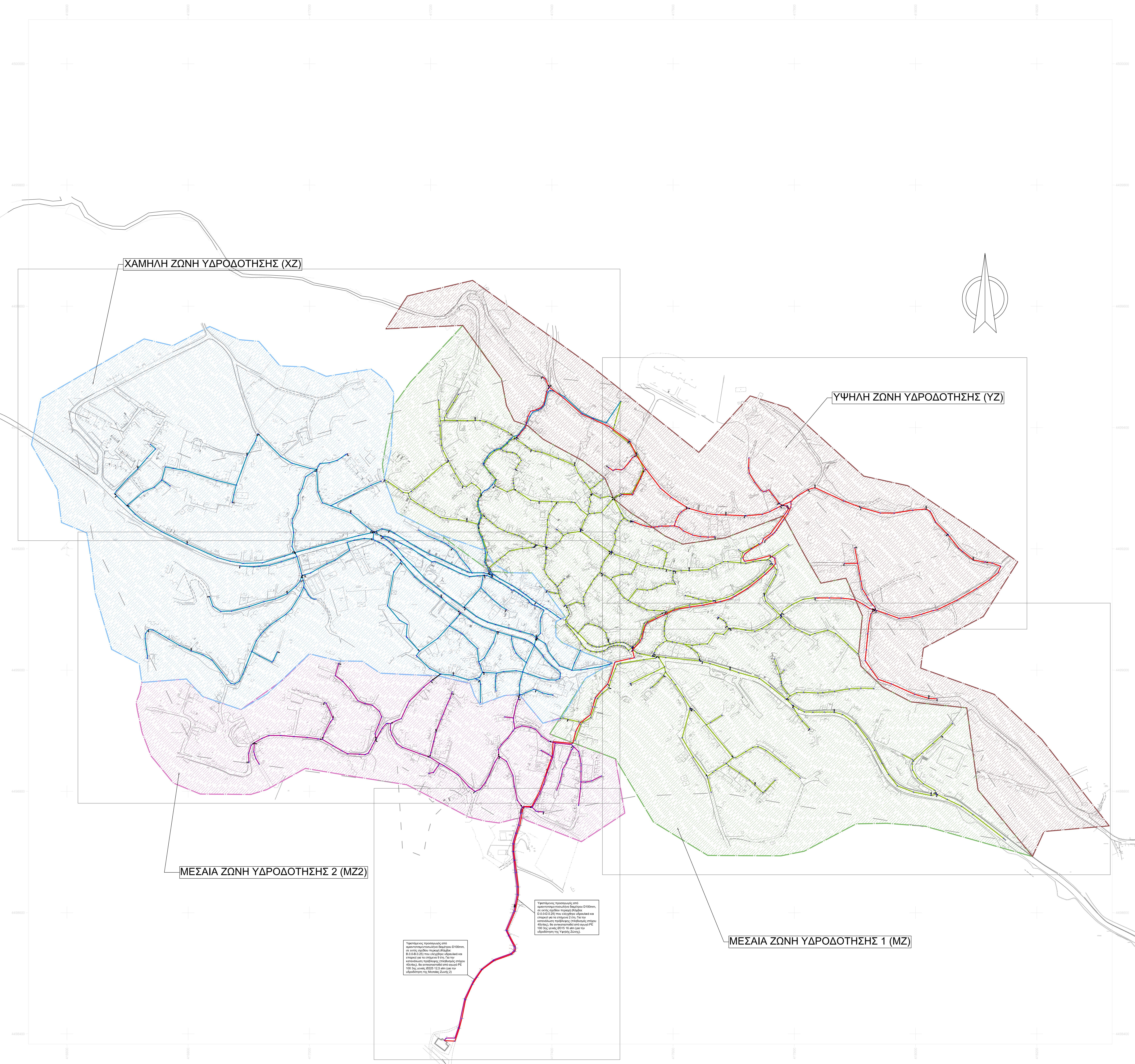
**ΟΜΑΔΑ ΜΕΛΕΤΗΣ:**  
 ΥΔΡΑΥΛΙΚΗ ΜΕΛΕΤΗ: ΤΑΤΡΕΣ ΝΙΚΟΛΑΟΣ  
 ΗΓΕΜΕΝΟΣ: Δ. ΒΕΣΙΝΗ, Τ.Κ. 54352, ΤΗΛ: 2310 804843  
 ΠΟΛΙΤΙΚΟΣ ΜΗΧΑΝΙΚΟΣ

**ΜΕΛΕΤΗΤΕΣ:**

ΕΛΕΓΧΟΝΤΕΣ: 2019 ΕΚΠΡΟΣΩΠΟΙ: 2019 ΘΕΩΡΟΥΝΤΕΣ: 2019  
 Ο ΕΠΙΒΛΕΠΩΝ: Η ΠΡΟΪΣΤΑΜΕΝΗ Τ.Ο.Υ.Ε. Ο ΔΕΥΤΕΡΟΒΑΘΜΙΑΣ ΤΕΧΝΙΚΟΣ ΥΠΕΡΕΣΟΝ ΔΗΜΟΥ ΠΥΛΑΙΑΣ ΧΟΡΤΙΑΤΗ

ΖΗΤΩΝ ΧΩΡΟΣ: ΠΟΛΙΤΙΚΟΣ ΜΗΧΑΝΙΚΟΣ με Α' ΒΑΒ. ΤΣΟΜΠΑΝΗ ΚΥΡΙΑΚΗ ΠΟΛΙΤΙΚΟΣ ΜΗΧΑΝΙΚΟΣ με Α' ΒΑΒ. ΙΓΝΑΤΙΟΣ ΚΑΡΑΛΑΜΠΙΤΗΣ ΠΟΛΙΤΙΚΟΣ ΜΗΧΑΝΙΚΟΣ με Α' ΒΑΒ.

ΕΓΚΡΙΤΗΡΙΟ ΑΠΟΦΑΣΗ Δ.Ε. ΔΕΥΤ. ΠΥΛΑΙΑΣ-ΧΟΡΤΙΑΤΗ



ΧΑΜΗΛΗ ΖΩΝΗ ΥΔΡΟΔΟΤΗΣΗΣ (XZ)

ΥΨΗΛΗ ΖΩΝΗ ΥΔΡΟΔΟΤΗΣΗΣ (ΥΖ)

ΜΕΣΑΙΑ ΖΩΝΗ ΥΔΡΟΔΟΤΗΣΗΣ 2 (ΜΖ2)

ΜΕΣΑΙΑ ΖΩΝΗ ΥΔΡΟΔΟΤΗΣΗΣ 1 (ΜΖ)

Υψόμετρο προσαρμογής στο υψόμετρο επιπέδου βύθισης 0,00m, σε απόσταση περίπου 100m, με οριζόντιο μήκος 10m. Η διατομή του αγωγού είναι 100mm. Η εγκατάσταση του αγωγού PE 100 SDR 21 με μήκος 12,5m από τη υδροδότηση της Μεσαίας Ζώνης 2.

Υψόμετρο προσαρμογής στο υψόμετρο επιπέδου βύθισης 0,00m, σε απόσταση περίπου 100m, με οριζόντιο μήκος 10m. Η διατομή του αγωγού είναι 100mm. Η εγκατάσταση του αγωγού PE 100 SDR 21 με μήκος 12,5m από τη υδροδότηση της Υψηλής Ζώνης.

